

# ประวัติความเป็นมาขององค์การบริหารส่วนตำบลดอนตู สภาพทั่วไปและข้อมูลพื้นฐาน

## 1. ประวัติความเป็นมา

### 1.1 ประวัติความเป็นมาขององค์การบริหารส่วนตำบลดอนตู

เดิมตำบลดอนตู ขึ้นอยู่กับตำบลคีมชาติ อำเภอหนองสองห้อง จังหวัดขอนแก่น


พ.ศ.2523 แยกออกมาจากตำบลคีมชาติ อำเภอหนองสองห้อง จังหวัดขอนแก่น มาเป็นตำบลดอนตู โดยมีนายศิลา พรหมดี เป็นกำนันคนแรก จนถึงปี พ.ศ.2533

พ.ศ.2533 ได้มีการเลือกตั้งกำนันคนใหม่ โดยนายสุรรัตน์ สีซอน ได้รับเลือกตั้งเป็นกำนันตำบลดอนตู

พ.ศ.2540 ได้ยกฐานะจากสภาตำบลเป็นองค์การบริหารส่วนตำบล เมื่อวันที่ 23 กุมภาพันธ์ พ.ศ.2540 ตามพระราชบัญญัติสภาตำบลและองค์การบริหารส่วนตำบล พ.ศ.2537

นายสุรรัตน์ สีซอน เป็น ประธานกรรมการบริหาร คนแรก


นายศิลา พรหมดี เป็น ประธานสภาองค์การบริหารส่วนตำบล คนแรก

 นายชาติ บุญเพลิง เป็น ปลัดองค์การบริหารส่วนตำบล คนแรก

พ.ศ.2541 ทางราชการให้นายสุรรัตน์ สีซอน ออกจากราชการ

พ.ศ.2542 มีเลือกตั้งประธานกรรมการบริหาร โดย นายทองคำ ดิวงษ์ ได้รับเลือกเป็นประธานกรรมการบริหาร

พ.ศ.2543 มีเลือกตั้งประธานกรรมการบริหาร โดย นายประสิทธิ์ เนื่องปัญญา ได้รับเลือกตั้งเป็นประธานกรรมการบริหาร

 จำเริญ โสภณ สิงห์เทพ เป็น ปลัดองค์การบริหารส่วนตำบล (คนที่ 2)

พ.ศ.2544 ได้เลือกตั้งประธานกรรมการบริหาร โดย นายคุณ นามไธสงค์ ได้รับเลือกตั้งเป็นประธานกรรมการบริหาร

พ.ศ.2546 ได้เปลี่ยนแปลงชื่อจากประธานกรรมการบริหาร เป็น นายกององค์การบริหารส่วนตำบลดอนตู โดย นายคุณ นามไธสงค์ เป็น นายกององค์การบริหารส่วนตำบลดอนตูคนแรก (นายกฯ คนที่ 1)


➤ พ.ศ.2548 นายประสิทธิ์ เนื่องปัญญา ได้รับเลือกตั้งเป็นนายกององค์การบริหารส่วนตำบลดอนตู (นายกฯ คนที่ 2) จนถึง พ.ศ.2552

โดยมี นายพุ่ม มาลาศรี และนายลำดวน ชูมนา เป็นรองนายกององค์การบริหารส่วนตำบลดอนตู

นายพิเชษฐ์ เนื่องปัญญา เป็น เลขานุการนายกององค์การบริหารส่วนตำบลดอนตู

นายจำลอง จำปาแก้ว เป็น ประธานสภาองค์การบริหารส่วนตำบลดอนตู

นายเลื่อน ศรีจันทร์ เป็น รองประธานสภาองค์การบริหารส่วนตำบลดอนตู

 วันที่ 1 ตุลาคม พ.ศ.2549 นายทวีศักดิ์ บุญกุศล เป็น ปลัดองค์การบริหารส่วนตำบลดอนตู (ลำดับ ที่ 3)

➤ วันที่ 2 ตุลาคม พ.ศ.2552 นายประมุข ทองยศ ได้รับเลือกตั้งเป็นนายกององค์การบริหารส่วนตำบลดอนตู (นายกฯ คนที่ 3) จนถึง พ.ศ.2556

โดยมี นายพุ่ม มาลาศรี และนายคุณ นามไธสงค์ เป็นรองนายกององค์การบริหารส่วนตำบลดอนตู

นายเรืองเดช สีโสดา เป็น เลขานุการนายกององค์การบริหารส่วนตำบลดอนตู

นายคำมา ชัยวงษ์ เป็น ประธานสภาองค์การบริหารส่วนตำบลดอนตู

นายไชยยา ลาคำภา เป็น รองประธานสภาองค์การบริหารส่วนตำบลดอนตู

➤ วันที่ 20 ตุลาคม พ.ศ.2556 นายประมน ทองยศ ได้รับเลือกตั้งเป็นนายกองค์การบริหารส่วนตำบลดอนตู (สมัยที่ 2) โดยมี นายพุดม มาลาศรี และนายนิคม จันทะรัง เป็นรองนายกองค์การบริหารส่วนตำบลดอนตู

นายเรืองเดช สีโสดา	เป็น	เลขานุการนายกองค์การบริหารส่วนตำบลดอนตู
นายดอง จันอ่อน	เป็น	ประธานสภาองค์การบริหารส่วนตำบลดอนตู
นายบัวเรียน หัวจันทิก	เป็น	รองประธานสภาองค์การบริหารส่วนตำบลดอนตู

\*\*\* เมื่อวันที่ 21 มกราคม พ.ศ.2561 นายประมน ทองยศ (เสียชีวิต)

➤ วันที่ 28 พฤศจิกายน พ.ศ.2564 มีการเลือกตั้งนายกองค์การบริหารส่วนตำบลดอนตู โดย นายพิสุทธิศักดิ์ ชุมนนา ได้รับเลือกตั้งเป็นนายกองค์การบริหารส่วนตำบลดอนตู (นายกฯ คนที่ 4)

โดยมี นายบัวเรียน หัวจันทิก และนายอาทิตย์ ประสาวะนัง เป็นรองนายกองค์การบริหารส่วนตำบลดอนตู

นายคมสันต์ บรรยงค์	เป็น	เลขานุการนายกองค์การบริหารส่วนตำบลดอนตู
นายหวั่น สีหามาศย์	เป็น	ประธานสภาองค์การบริหารส่วนตำบลดอนตู
นายอุดม นาราษฎร์	เป็น	รองประธานสภาองค์การบริหารส่วนตำบลดอนตู

## 1.2 ที่ตั้งของหมู่บ้านหรือชุมชนหรือตำบล

เดิม องค์การบริหารส่วนตำบลดอนตู ตั้งอยู่ที่บ้านหนองแวงยาว หมู่ที่ 1 บ้านหนองแวงยาว ตำบลดอนตู โดยอาศัยศาลาเอนกประสงค์ของบ้านหนองแวงยาวเป็นที่ทำการองค์การบริหารส่วนตำบล ปี พ.ศ. 2551 ได้ยกฐานะ เป็นองค์การบริหารส่วนตำบลขนาดกลาง ปัจจุบัน ตั้งอยู่ที่ เลขที่ 116 หมู่ที่ 7 บ้านหัวหนองแวง ตำบลดอนตู อำเภอหนองสองห้อง จังหวัดขอนแก่น องค์การบริหารส่วนตำบลดอนตู ห่างจากอำเภอหนองสองห้อง ประมาณ 15 กิโลเมตร ไปตามถนนทางหลวงชนบทชั้นที่ 3 หมายเลข ชก 3020 สายหนองสองห้อง – นาคีอ็อก อยู่ห่างจากจังหวัดขอนแก่น ประมาณ 111 กิโลเมตร มีอาณาเขตดังต่อไปนี้

ทิศเหนือ	ติดเขต ตำบลสระแก้ว อำเภอเปือยน้อย จังหวัดขอนแก่น
ทิศใต้	ติดเขต ตำบลดอนกอก อำเภอนาโพธิ์ จังหวัดบุรีรัมย์ และตำบลหนองไผ่ล้อม อำเภอหนองสองห้อง จังหวัดขอนแก่น
ทิศตะวันออก	ติดเขต ตำบลปอพาน อำเภอนาเชือก จังหวัดมหาสารคาม
ทิศตะวันตก	ติดเขต ตำบลศิมาชาติ อำเภอหนองสองห้อง จังหวัดขอนแก่น

## 1.3 ลักษณะภูมิประเทศ

ภูมิประเทศขององค์การบริหารส่วนตำบล เป็นที่ลุ่มสลับกับที่ดอน อยู่ห่างจากระดับน้ำทะเล 224 เมตรตั้งอยู่ทางภาคตะวันออกเฉียงเหนือตอนกลาง เป็นพื้นที่สำหรับที่อยู่อาศัยประมาณ 60 % เป็นพื้นที่สำหรับการเกษตร 35 % และมีพื้นที่ส่วนอื่น 5 % มี 3 ฤดูกาล (ฤดูร้อน ฤดูฝน ฤดูหนาว)

## 1.4 ลักษณะภูมิอากาศ

ลักษณะอากาศมีลักษณะร้อนชื้น อากาศเปลี่ยนแปลงไปตามฤดู ซึ่งมี 3 ฤดู ดังนี้

- ฤดูร้อน เริ่มตั้งแต่กลางเดือนกุมภาพันธ์ไปจนถึงกลางเดือนพฤษภาคม อากาศร้อนและแห้งแล้ง แต่บางครั้งอาจมีอากาศเย็น บางครั้งเกิดพายุฝนฟ้าคะนองและลมกระโชกแรงหรืออาจมีลูกเห็บตกก่อให้เกิดความเสียหายแก่ประชาชนทุกปี เรียกว่า “พายุฤดูร้อน” อากาศร้อน จะมีอุณหภูมิระหว่าง 35 – 39.9 องศาเซลเซียส ร้อนจัด มีอุณหภูมิประมาณ 40 องศาเซลเซียสขึ้นไป

- ฤดูฝน เริ่มตั้งแต่กลางเดือนพฤษภาคม ฝนตกมากในช่วงเดือน พฤษภาคม – ตุลาคม แต่อาจเกิด“ฝนทิ้งช่วง” ซึ่งอาจนานประมาณ 1 – 2 สัปดาห์หรือบางปีอาจเกิดขึ้นรุนแรงและมีฝนน้อยนานนับเดือน ในเดือนกรกฎาคม แต่ในเขตองค์การบริหารส่วนตำบล ไม่เคยเกิดอุทกภัยรุนแรง มีฝนตกเฉลี่ยประมาณ 900 มิลลิเมตร

- ฤดูหนาว เริ่มตั้งแต่กลางเดือนตุลาคมถึงกลางเดือนกุมภาพันธ์ ในช่วงกลางเดือนตุลาคมนานราว 1 – 2 สัปดาห์ เป็นช่วงเปลี่ยนฤดูจากฤดูฝนเป็นฤดูหนาว อากาศแปรปรวนไม่แน่นอน อาจเริ่มมีอากาศเย็นหรืออาจยังมีฝนฟ้าคะนอง อากาศหนาวอุณหภูมิต่ำสุด ประมาณ 15 องศา

### 1.5 ลักษณะของดิน

พื้นที่ส่วนใหญ่เป็นดินทรายหรือร่วนปนทราย การอุ้มน้ำต่ำถึงปานกลาง เสี่ยงต่อการขาดน้ำ และขาดความอุดมสมบูรณ์

### 1.6 ลักษณะของแหล่งน้ำ

- แหล่งน้ำธรรมชาติ
  - ลำน้ำ,ลำห้วย,บึง,หนอง 20 แห่ง
- แหล่งน้ำที่สร้างขึ้น
  - สระน้ำประจำหมู่บ้าน 15 แห่ง
  - ประปาหมู่บ้าน 11 แห่ง

### 1.7 ลักษณะของไม้และป่าไม้

ในเขตองค์การบริหารส่วนตำบลไม่มีป่าไม้ แต่มีต้นไม้ที่ชาวบ้านปลูกลักษณะของไม้เป็นไม้ยืนต้น ผลัดใบ หรือบางครั้งชาวบ้านเรียกโคก ซึ่งจะอยู่ในบริเวณวัดป่า หรือสถานที่สาธารณะ ซึ่งมีจำนวนไม่มาก พอให้ประชาชนในพื้นที่ได้เก็บหาของป่า

## 2.ประชากร

ข้อมูล ณ เดือนมีนาคม พ.ศ. 2562 ประชากรทั้งสิ้น 8,291 คน แยกเป็น ชาย 4,180 คน หญิง 4,111 คน

หมู่	ชื่อบ้าน	ชื่อวัด	จำนวนประชากร			จำนวนครัวเรือน
			ชาย(คน)	หญิง(คน)	รวม(คน)	
1	หนองแวงยาว	วัดศรีสะอาด	488	516	1,004	286
2	หนองแสง	วัดแสงอารมณ์	541	514	1,055	250
3	โนนท่อน	วัดราษฎร์ดำเนิน	432	418	850	209
4	หนองไผ่น้อย	วัดนิตร	396	411	807	192
5	ดอนคู	วัดไพศาสติลป์	271	292	563	170
6	โนนสะอาด	วัดสุทธิจิตตาราม	482	423	905	225
7	หัวหนองแวง	วัดศรีมงคล	248	193	441	127
8	หนองบัวลอง	วัดประทุมทอง	339	334	673	194
9	กุดหว้า	วัดชมพูนาราม	431	466	897	204
10	ห้วยตะกั่ว	-	130	118	248	75
11	ป่าหวาย	วัดพิมพิลาราม	151	153	304	74
12	ดอนคูเหนือ	วัดไพศาสติลป์	271	273	544	144
รวม			4,180	4,111	8,291	2,150